

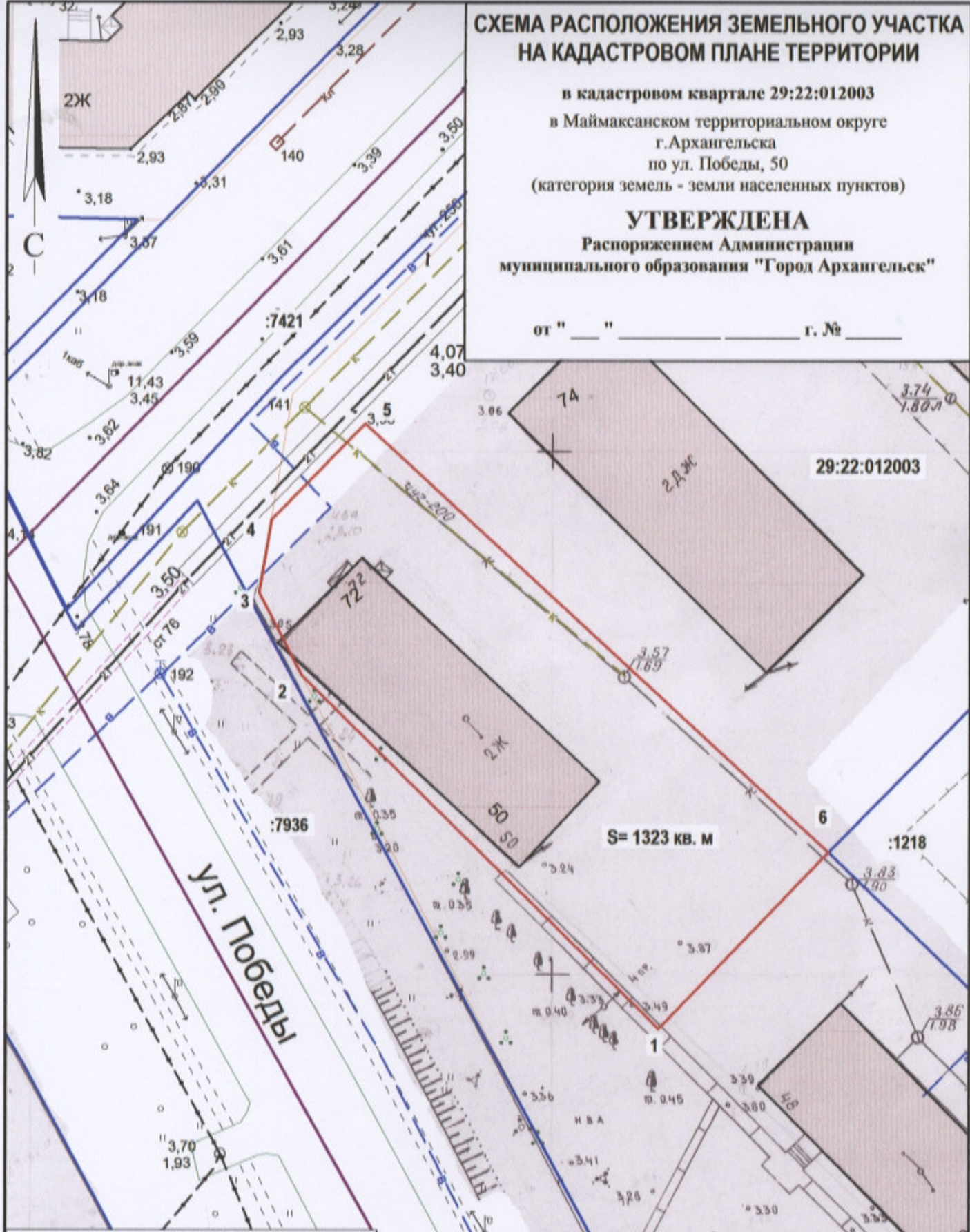
СХЕМА РАСПОЛОЖЕНИЯ ЗЕМЕЛЬНОГО УЧАСТКА НА КАДАСТРОВОМ ПЛАНЕ ТЕРРИТОРИИ

в кадастровом квартале 29:22:012003
в Маймаксанском территориальном округе
г.Архангельска
по ул. Победы, 50
(категория земель - земли населенных пунктов)

УТВЕРЖДЕНА

Распоряжением Администрации
муниципального образования "Город Архангельск"

от " " г. №



Система координат МСК-29

Условный номер земельного участка

Площадь земельного участка 1323 кв. м

Обозначение характерных точек границы	координаты, м	
	X	Y
1	664740.84	2519755.23
2	664773.27	2519719.66
3	664781.07	2519715.25
4	664788.04	2519716.15
5	664797.55	2519724.76
6	664758.38	2519770.83

УСЛОВНЫЕ ОБОЗНАЧЕНИЯ:

- изображение границ образуемого земельного участка
- изображение границ учтенных земельных участков
- 29:22:012003 надпись кадастрового номера кадастрового квартала
- :1218 надпись кадастрового номера земельного участка

Масштаб 1 : 500

29:22:012003

СХЕМА РАСПОЛОЖЕНИЯ ЗЕМЕЛЬНОГО УЧАСТКА НА КАДАСТРОВОМ ПЛАНЕ ТЕРРИТОРИИ

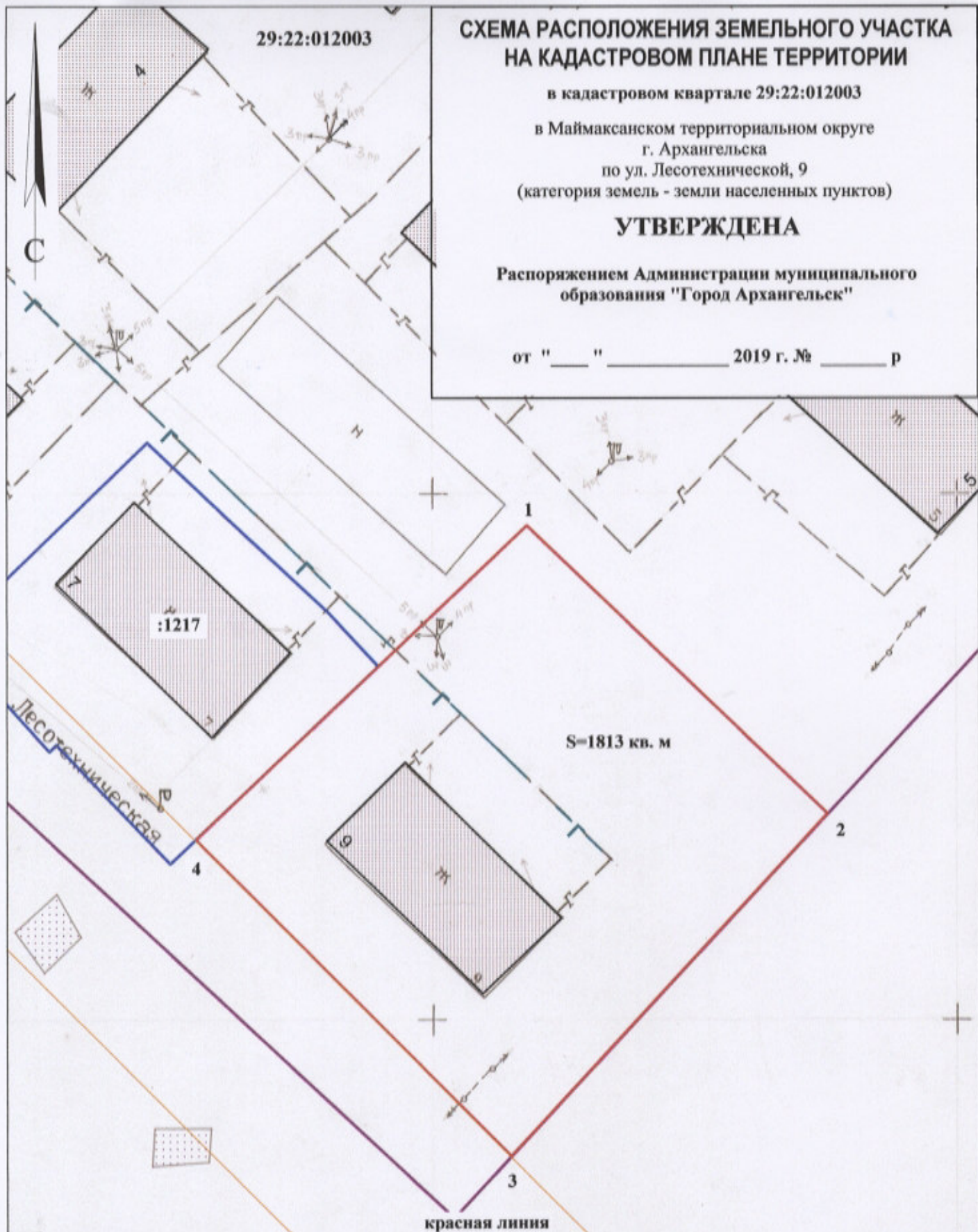
в кадастровом квартале 29:22:012003

в Маймаксанском территориальном округе
г. Архангельска
по ул. Лесотехнической, 9
(категория земель - земли населенных пунктов)

УТВЕРЖДЕНА

Распоряжением Администрации муниципального
образования "Город Архангельск"

от "___" _____ 2019 г. № _____ р



Система координат МСК-29

Условный номер земельного участка

Площадь земельного участка 1813 кв. м

Обозначение характерных точек грани	координаты, м	
	X	Y
1	664558.43	2520161.29
2	664532.11	2520191.02
3	664498.33	2520162.00
4	664527.30	2520130.73

УСЛОВНЫЕ ОБОЗНАЧЕНИЯ:

— изображение границ образуемого земельного участка

— изображение границ учтенных земельных участков

29:22:012003 надпись кадастрового номера кадастрового квартала

:1217 надпись кадастрового номера земельного участка

Масштаб 1 : 500

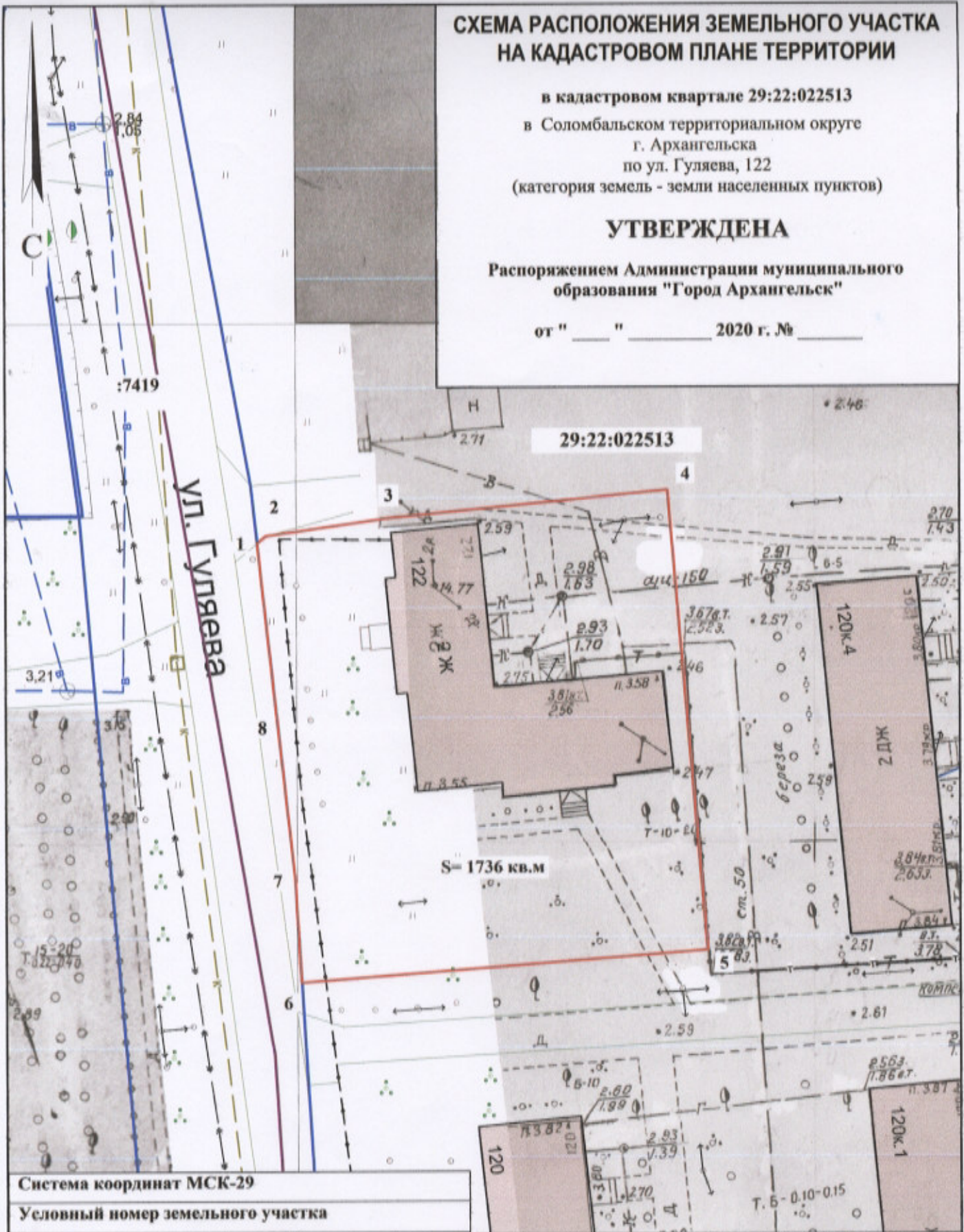
СХЕМА РАСПОЛОЖЕНИЯ ЗЕМЕЛЬНОГО УЧАСТКА НА КАДАСТРОВОМ ПЛАНЕ ТЕРРИТОРИИ

в кадастровом квартале 29:22:022513
в Соломбальском территориальном округе
г. Архангельска
по ул. Гуляева, 122
(категория земель - земли населенных пунктов)

УТВЕРЖДЕНА

Распоряжением Администрации муниципального
образования "Город Архангельск"

от " ___ " _____ 2020 г. № _____



УСЛОВНЫЕ ОБОЗНАЧЕНИЯ:

- граница образуемого земельного участка
- граница учтенных земельных участков
- 29:22:022513 номер кадастрового квартала
- :7419 кадастровый номер земельного участка

Масштаб 1 : 500

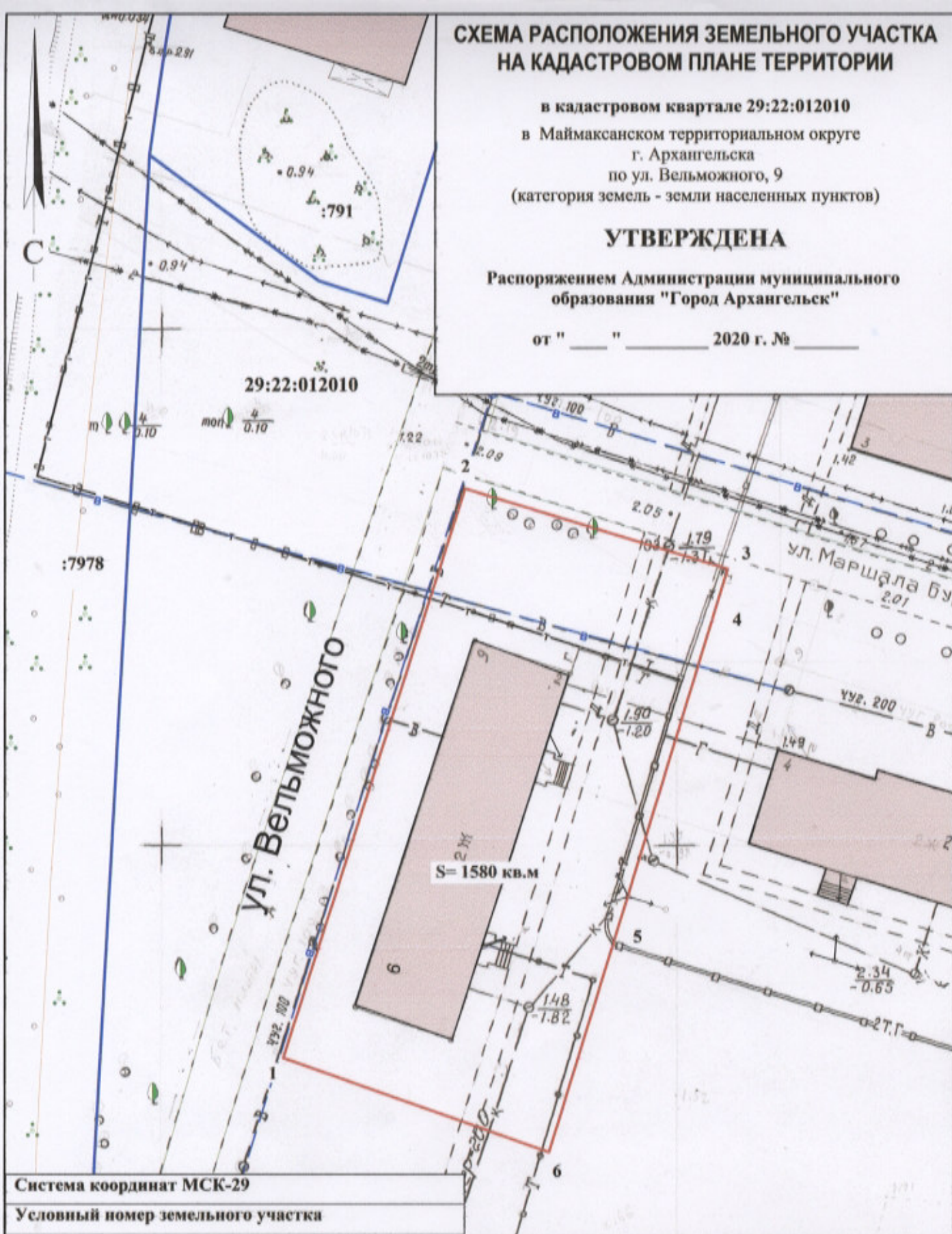
СХЕМА РАСПОЛОЖЕНИЯ ЗЕМЕЛЬНОГО УЧАСТКА НА КАДАСТРОВОМ ПЛАНЕ ТЕРРИТОРИИ

в кадастровом квартале 29:22:012010
в Маймаксанском территориальном округе
г. Архангельска
по ул. Вельможного, 9
(категория земель - земли населенных пунктов)

УТВЕРЖДЕНА

Распоряжением Администрации муниципального
образования "Город Архангельск"

от " ____ " _____ 2020 г. № _____



Система координат МСК-29

Условный номер земельного участка

Площадь земельного участка 1580 кв.м.

Обозначение
характерных
точек границ

координаты, м

	координаты, м	
	X	Y
1	662763.24	2519482.14
2	662818.98	2519497.67
3	662812.18	2519523.43
4	662805.61	2519521.70
5	662778.75	2519514.61
6	662755.10	2519508.30

УСЛОВНЫЕ ОБОЗНАЧЕНИЯ:

- граница образуемого земельного участка
- граница учтенных земельных участков
- 29:22:012010 номер кадастрового квартала
- :791 кадастровый номер земельного участка

Масштаб 1 : 500

СХЕМА РАСПОЛОЖЕНИЯ ЗЕМЕЛЬНОГО УЧАСТКА НА КАДАСТРОВОМ ПЛАНЕ ТЕРРИТОРИИ

в кадастровом квартале 29:22:022510

в Соломбальском территориальном округе

г. Архангельска

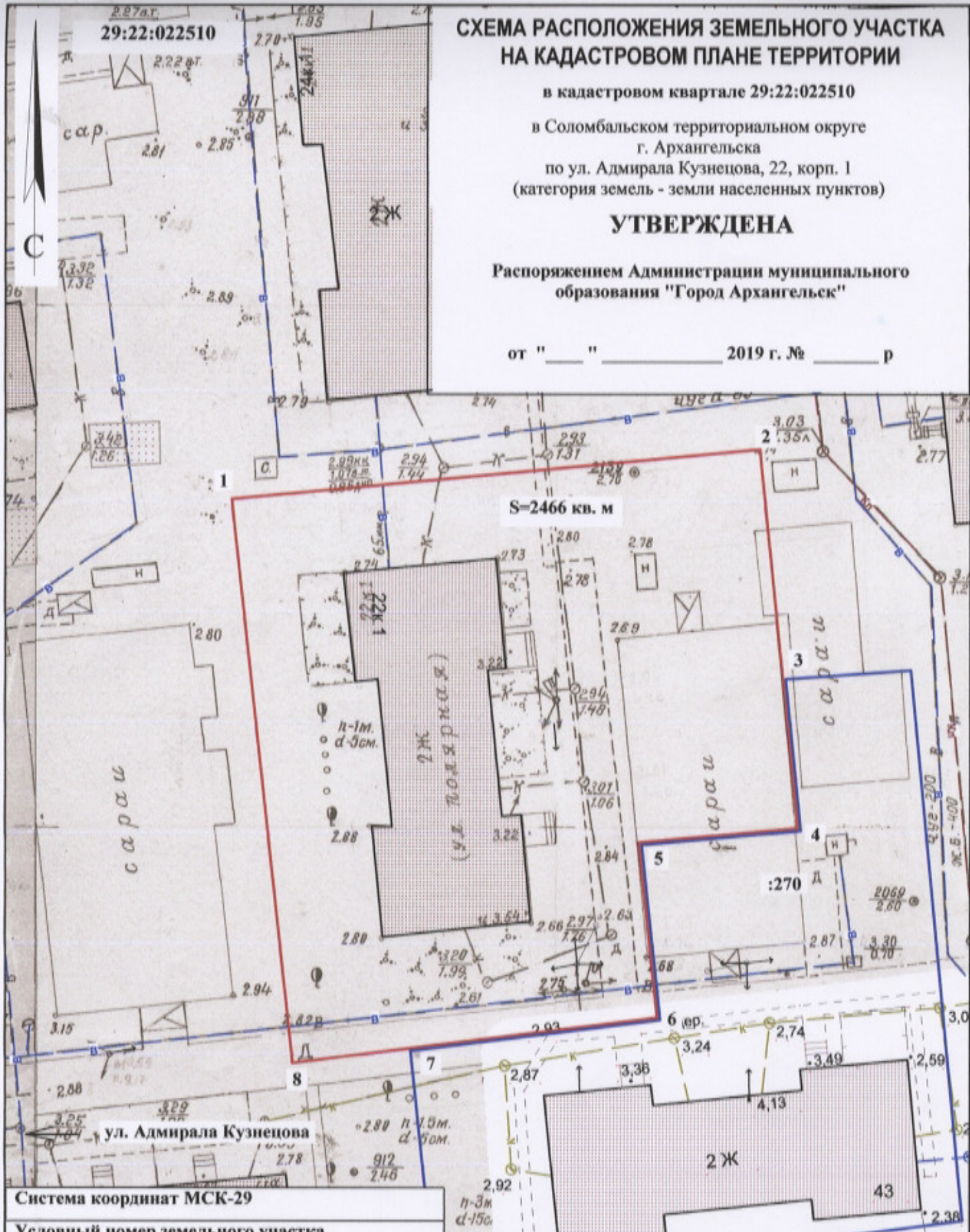
по ул. Адмирала Кузнецова, 22, корп. 1

(категория земель - земли населенных пунктов)

УТВЕРЖДЕНА

Распоряжением Администрации муниципального образования "Город Архангельск"

от " " 2019 г. № _____ р



Система координат МСК-29

Условный номер земельного участка

Площадь земельного участка 2466 кв. м

Обозначение характерных точек границы	координаты, м	
	X	Y
1	656855.38	2519364.96
2	656862.08	2519415.53
3	656840.18	2519418.58
4	656825.96	2519420.56
5	656824.03	2519405.33
6	656807.33	2519407.76
7	656803.48	2519384.14
8	656801.65	2519372.89

УСЛОВНЫЕ ОБОЗНАЧЕНИЯ:

- изображение границ образуемого земельного участка
- изображение границ учтенных земельных участков
- 29:22:022510** надпись кадастрового номера кадастрового квартала
- :270** надпись кадастрового номера земельного участка

Масштаб 1 : 500

СХЕМА РАСПОЛОЖЕНИЯ ЗЕМЕЛЬНОГО УЧАСТКА НА КАДАСТРОВОМ ПЛАНЕ ТЕРРИТОРИИ

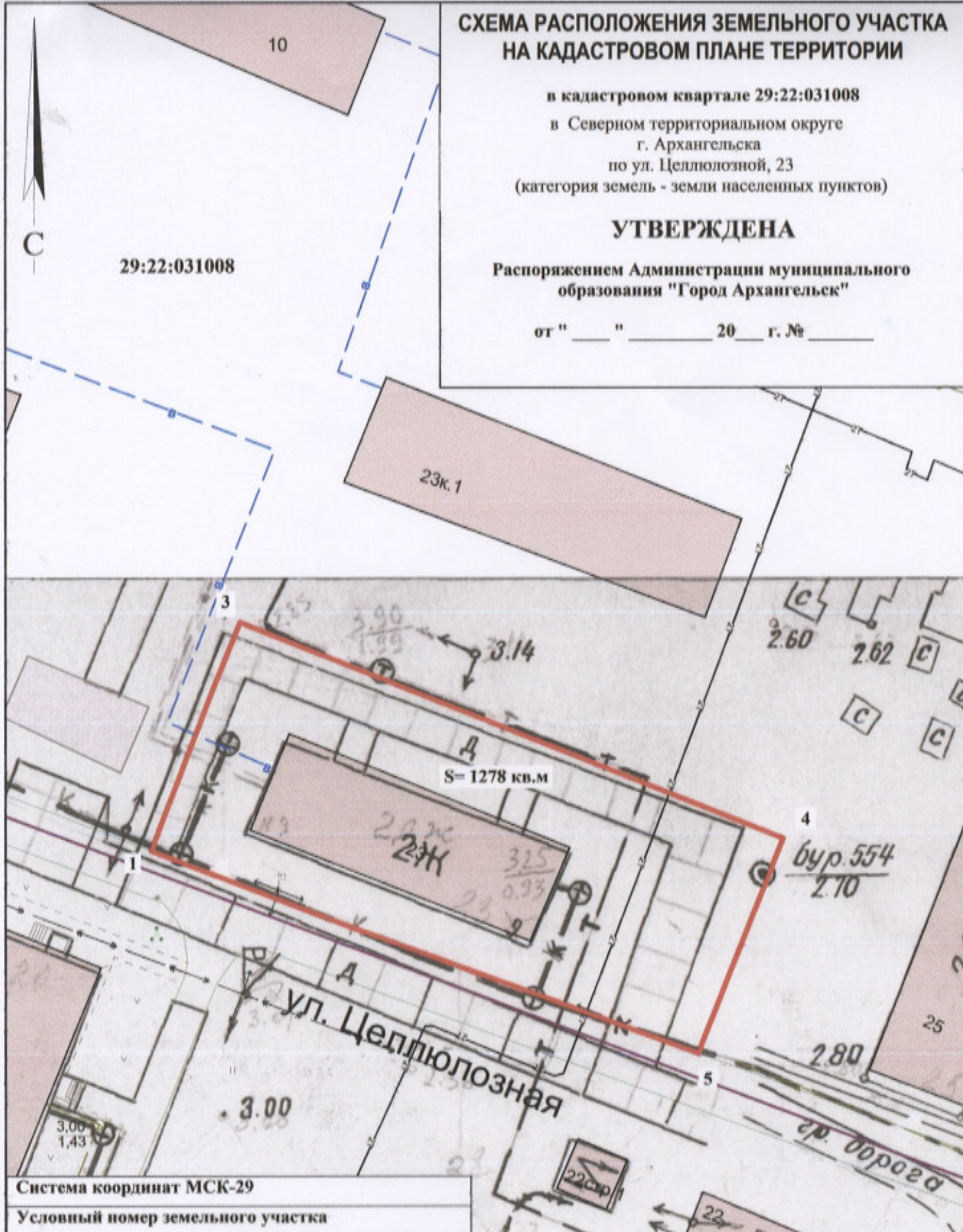
в кадастровом квартале 29:22:031008
в Северном территориальном округе
г. Архангельска
по ул. Целлюлозной, 23
(категория земель - земли населенных пунктов)

УТВЕРЖДЕНА

Распоряжением Администрации муниципального
образования "Город Архангельск"

от " ____ " _____ 20__ г. № _____

29:22:031008



Система координат МСК-29

Условный номер земельного участка

Площадь земельного участка 1278 кв.м.

Обозначение характерных точек грани	координаты, м	
	X	Y
1	658018.60	2522497.49
2	658040.77	2522505.20
3	658022.08	2522558.06
4	658001.18	2522550.70

УСЛОВНЫЕ ОБОЗНАЧЕНИЯ:

- граница образуемого земельного участка
- граница учтенных земельных участков
- 29:22:031008 номер кадастрового квартала

Масштаб 1 : 500

СХЕМА РАСПОЛОЖЕНИЯ ЗЕМЕЛЬНОГО УЧАСТКА НА КАДАСТРОВОМ ПЛАНЕ ТЕРРИТОРИИ

в кадастровом квартале 29:22:011310
в Маймаксанском территориальном округе
г. Архангельска
по ул. Победы, 57
(категория земель - земли населенных пунктов)

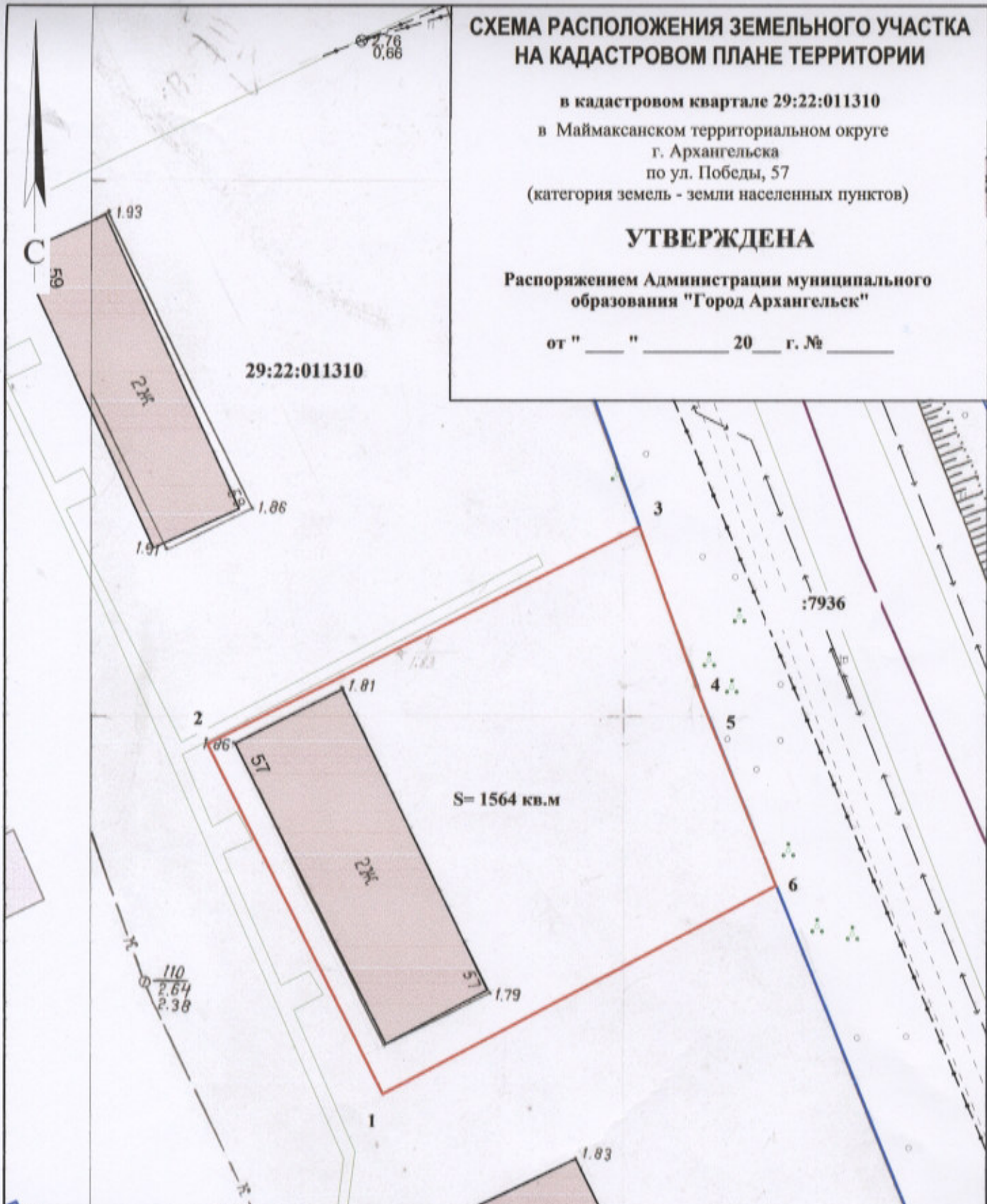
УТВЕРЖДЕНА

Распоряжением Администрации муниципального
образования "Город Архангельск"

от " ___ " _____ 20__ г. № _____

29:22:011310

S= 1564 кв.м



Система координат МСК-29

Условный номер земельного участка

Площадь земельного участка 1564 кв.м.

Обозначение характерных точек границ	координаты, м	
	X	Y
1	666255.11	2518263.17
2	666287.12	2518245.45
3	666308.91	2518285.16
4	666293.70	2518291.28
5	666290.32	2518292.78
6	666275.96	2518299.26

УСЛОВНЫЕ ОБОЗНАЧЕНИЯ:

- граница образуемого земельного участка
- граница учтенных земельных участков
- 29:22:011310 номер кадастрового квартала
- :7936 кадастровый номер земельного участка

Масштаб 1 : 500